

Vastgoedinlichtingen voor overdracht

VIP-01158572

41018A0729/00Y000



Dossier VIP-01158572

Over het dossier

Referentie aanvrager: 9500/HUN43

Aangevraagd op 25/06/2026 11:23

Gevalideerd op 30/06/2026 09:51

Inhoudelijke vragen: armine@casavista.be

Facturatie: info@casavista.be

Aangevraagd door **CASAVISTA VASTGOEDKANTOOR**
afgekort CASAVISTA (0820804892)

Over het onroerend goed

CaPaKey: 41018A0729/00Y000

Adres: Hunnegemstraat 41A, 9500 Geraardsbergen

Gebouweenheid: 19947969

Inhoudsopgave

- 01 Overheidsplannen
- 02 Vergunningen
- 03 Milieu
- 04 Natuur
- 05 Grond- en pandenbeleid
- 06 Onroerend erfgoed
- 07 Erfdienstbaarheden
- 08 Gemeentelijke heffing

Vragen

Bij elke inlichting vindt u de informatieverstrekker (bron) van de informatie. Neem contact op met deze organisatie bij inhoudelijke vragen.

Lokaal bestuur	Stad Geraardsbergen Vastgoedinfo	vastgoedinfo@geraardsbergen.be +32 54 43 44 54
Agentschap voor Natuur en Bos	natuurenbos@vlaanderen.be	
Agentschap Onroerend Erfgoed	inventaris@onroerenderfgoed.be	
Agentschap Wonen in Vlaanderen	vlokdata@vlaanderen.be	
Vlaamse Milieumaatschappij	info@vmm.be	
Databank Ondergrond Vlaanderen	meldpunt@dov.vlaanderen.be	
Agentschap voor Innoveren en Ondernemen	gis@vlaio.be	
Digitaal Vlaanderen	digitaal.vlaanderen@vlaanderen.be	
Vlaamse Landmaatschappij	info@vlm.be	
Departement Omgeving (Vlaams Planbureau)	vpo.omgeving@vlaanderen.be	

1. Overheidsplannen

Het lokaal bestuur voegt hier inlichtingen toe voor zover gekend in hun gemeentelijk plannenregister. Wanneer een inlichting geen impact heeft op het vastgoed tonen we bij de inlichting 'Niet van toepassing'. Andere inlichtingen kunnen in sommige gevallen verouderd zijn. Zo kan bv. een gewestplan 'van toepassing' zijn maar vervangen de voorschriften van een ruimtelijk uitvoeringsplan (RUP) deze van het gewestplan.

Informatie over gewestelijke rooilijnplannen is nog niet digitaal te verkrijgen. Voor een perceel gelegen langs een gewest- of autosnelweg kan advies gevraagd worden via <https://wegenverkeer.be/adviezen-vergunningen>.

Gewestplan 'origineel gewestplan Aalst - Ninove - Geraardsbergen - Zottegem' - GWP_02000_222_00012_00001

Besluit tot goedkeuring op 30/05/1978

Stedenbouwkundige voorschriften: woongebieden

🔗 https://download.dsi.omgeving.vlaanderen.be/be.vl.omg.dsi.stukonderdeel.GWP_02000_222_00012_00001.BG.1.Dossierstuk.SV.1.1#page=1

🔗 https://dsi.omgeving.vlaanderen.be/fiche-detail/GWP_02000_222_00012_00001

bron: Lokaal Bestuur (bevraagd 30/06/2026)

Provinciaal ruimte- en uitvoeringsplan 'Afbakening kleinstedelijk gebied Geraardsbergen' -

RUP_40000_213_00137_00001

Plenaire vergadering op 20/11/2025

Stedenbouwkundige voorschriften: Afbakening kleinstedelijk gebied Geraardsbergen

🔗 https://download.dsi.omgeving.vlaanderen.be/be.vl.omg.dsi.stukonderdeel.RUP_40000_213_00137_00001.PV.4.Dossierstuk.SV.1.1#page=11

🔗 https://dsi.omgeving.vlaanderen.be/fiche-detail/RUP_40000_213_00137_00001

🔗 <https://dsi.omgeving.vlaanderen.be/fiche-detail/aa6f395d-9c74-45dd-a3ad-e46d5960c835>

bron: Lokaal Bestuur (bevraagd 30/06/2026)

Gewestelijke verordening 'Gewestelijke stedenbouwkundige verordening inzake toegankelijkheid' -

SVO_02000_233_00003_00001

Besluit tot goedkeuring op 05/06/2009

<https://dsi.omgeving.vlaanderen.be/fiche-detail/b01e664a-c9f9-4c29-8bf2-d5b433fd9f01>

bron: Lokaal Bestuur (bevraagd 30/06/2026)

Gewestelijke verordening 'Gewestelijke stedenbouwkundige verordening inzake breedband' -

SVO_02000_233_00005_00001

Besluit tot goedkeuring op 09/06/2017

<https://dsi.omgeving.vlaanderen.be/fiche-detail/d84cebac-a259-458b-9562-a212e87a3359>

bron: Lokaal Bestuur (bevraagd 30/06/2026)

Gewestelijke verordening 'Gewestelijke stedenbouwkundige verordening inzake hemelwater' -

SVO_02000_233_00006_00001

Besluit tot goedkeuring op 10/02/2023

<https://dsi.omgeving.vlaanderen.be/fiche-detail/f91466b7-3ba6-45d4-a101-ccca7b1ebc58>

bron: Lokaal Bestuur (bevraagd 30/06/2026)

Gewestelijke verordening 'Gewestelijke stedenbouwkundige verordening inzake openluchtrecreatieve verblijven en de inrichting van gebieden voor dergelijke verblijven' -

SVO_02000_233_00002_00001

Besluit tot goedkeuring op 08/07/2005

<https://dsi.omgeving.vlaanderen.be/fiche-detail/962f3d60-2042-4335-a136-98a9d6da5e3b>

bron: Lokaal Bestuur (bevraagd 30/06/2026)

Gewestelijke verordening 'Besluit van de Vlaamse Regering tot vaststelling van een gewestelijke stedenbouwkundige verordening voor publiciteitsinrichtingen, tot wijziging van het besluit van de Vlaamse Regering van 5 juni 2009 tot vaststelling van een gewestelijke stedenbouwkundige verordening inzake toegankelijkheid en het besluit van de Vlaamse Regering van 16 juli 2010 tot bepaling van stedenbouwkundige handelingen waarvoor geen omgevingsvergunning nodig is en tot opheffing van diverse besluiten' -

SVO_02000_233_00007_00001

Besluit tot goedkeuring op 12/05/2023

<https://dsi.omgeving.vlaanderen.be/fiche-detail/8629599a-e3e6-48eb-82de-9ded6a3fd847>

bron: Lokaal Bestuur (bevraagd 30/06/2026)

Gewestelijke verordening 'Algemene bouwverordening inzake wegen voor voetgangersverkeer' -

BVO_02000_231_00001_00001

Besluit tot goedkeuring op 29/04/1997

<https://dsi.omgeving.vlaanderen.be/fiche-detail/681cad40-f9bc-48ae-906c-831b18f8e366>

bron: Lokaal Bestuur (bevraagd 30/06/2026)

Provinciale verordening 'Provinciale stedenbouwkundige verordening Weekendverblijven en openluchtrecreatieve terreinen' - SVO_40000_233_00002_00001

Besluit tot goedkeuring op 13/07/2015

<https://dsi.omgeving.vlaanderen.be/fiche-detail/3140c782-f07f-4c8a-8e54-bcd5e8f6c21b>

bron: Lokaal Bestuur (bevraagd 30/06/2026)

Gemeentelijke verordening 'Vrijwaring van het woonklimaat en het waardevol bouwkundig erfgoed' - SVO_41018_233_00001_00001

Besluit tot goedkeuring op 16/12/2010

<https://dsi.omgeving.vlaanderen.be/fiche-detail/114f6b78-81f2-4480-822f-fe5b6fb628b0>

bron: Lokaal Bestuur (bevraagd 30/06/2026)

Gemeentelijke verordening 'Lasten bij omgevingsvergunningen' - SVO_41018_233_00003_00001

Definitieve vaststelling op 27/02/2024

<https://dsi.omgeving.vlaanderen.be/fiche-detail/e45e9c71-956b-4cab-baa5-8420b346f3f5>

bron: Lokaal Bestuur (bevraagd 30/06/2026)

Perceel gelegen naast **'Van Santenstraat'** beheerd door **Lokaal Bestuur**

Klasse: Weg bestaande uit een rijbaan

Categorie: Lokale erftoegangsweg

Toegankelijkheid: Openbare weg

bron: Lokaal Bestuur (bevraagd 30/06/2026)

Perceel gelegen naast **'Groteweg'** beheerd door **Lokaal Bestuur**

Klasse: Ventweg

Categorie: Lokale erftoegangsweg

Toegankelijkheid: Openbare weg

bron: Lokaal Bestuur (bevraagd 30/06/2026)

Perceel gelegen naast **'Lessensestraat'** beheerd door **Lokaal Bestuur**

Klasse: Weg bestaande uit een rijbaan

Categorie: Lokale erftoegangsweg

Toegankelijkheid: Openbare weg

bron: Lokaal Bestuur (bevraagd 30/06/2026)

Perceel gelegen naast **'Brouwershof'** beheerd door **Lokaal Bestuur**

Klasse: Wandel- of fietsweg niet toegankelijk voor andere voertuigen

Categorie: Niet van toepassing

Toegankelijkheid: Openbare weg

bron: Lokaal Bestuur (bevraagd 30/06/2026)

Perceel gelegen naast **'Hunnegemstraat'** beheerd door **Lokaal Bestuur**

Klasse: Weg bestaande uit een rijbaan

Categorie: Lokale erftoegangsweg

Toegankelijkheid: Openbare weg

bron: Lokaal Bestuur (bevraagd 30/06/2026)

Perceel gelegen naast **'Groteweg'** beheerd door **Lokaal Bestuur**

Klasse: Weg bestaande uit een rijbaan

Categorie: Lokale erftoegangsweg

Toegankelijkheid: Openbare weg

bron: Lokaal Bestuur (bevraagd 30/06/2026)

Niet van toepassing:

- Algemeen plan van aanleg - bron: Lokaal Bestuur (bevraagd 30/06/2026)
- Bijzonder plan van aanleg - bron: Lokaal Bestuur (bevraagd 30/06/2026)
- Gewestelijk ruimte- en uitvoeringsplan - bron: Lokaal Bestuur (bevraagd 30/06/2026)
- Gemeentelijk ruimtelijk uitvoeringsplan - bron: Lokaal Bestuur (bevraagd 30/06/2026)
- Herziening of opheffing verouderde inrichtingsvoorschriften - bron: Lokaal Bestuur (bevraagd 30/06/2026)
- Watergevoelig openruimtegebied - bron: Lokaal Bestuur (bevraagd 30/06/2026)

https://www.geopunt.be/kaart?service=https%3A%2F%2Fwww.mercator.vlaanderen.be%2Fraadpleegdienstenmercatorpubliek%2Fows%3Flayers%3Dlu%3A%2Fwor_ct&perceel=41018A0729/00Y000&basemap=grb_grijs

- Gemeentelijk rooilijnplan - bron: Lokaal Bestuur (bevraagd 30/06/2026)

Dit betekent niet dat het perceel ook getroffen is door de rooilijn maar dat dit plan impact heeft op de omgeving van het perceel. Het lokaal bestuur kan bijkomend een indicatieve interpretatie geven of het perceel en/of gebouwen getroffen zijn door de rooilijn. Een definitieve uitspraak kan u alleen verkrijgen na opmeting.

- Gemeentelijk onteigeningsplan - bron: Lokaal Bestuur (bevraagd 30/06/2026)
- Ruil of herverkavelingsplan - bron: Lokaal Bestuur (bevraagd 30/06/2026)
- Complex project - bron: Lokaal Bestuur (bevraagd 30/06/2026)
- Planbaten of schade - bron: Lokaal Bestuur (bevraagd 30/06/2026)
- Voorwaarden vanuit een gemeentelijke akte - bron: Lokaal Bestuur (bevraagd 30/06/2026)
- Beleidsplan - bron: Lokaal Bestuur (bevraagd 30/06/2026)

2. Vergunningen

Het lokaal bestuur voegt hier inlichtingen toe voor zover gekend in hun gemeentelijk vergunningenregister, inclusief lopende vergunningen.

Niet van toepassing:

- Stedenbouwkundige vergunning - bron: Lokaal Bestuur (bevraagd 30/06/2026)
- Stedenbouwkundige melding - bron: Lokaal Bestuur (bevraagd 30/06/2026)
- Verkavelingsvergunning - bron: Lokaal Bestuur (bevraagd 30/06/2026)
- Vergund geachte gebouwen - bron: Lokaal Bestuur (bevraagd 30/06/2026)
- Milieuvergunning - bron: Lokaal Bestuur (bevraagd 29/06/2026)
- Omgevingsvergunning - bron: Lokaal Bestuur (bevraagd 30/06/2026)
- Stedenbouwkundige overtreding - bron: Lokaal Bestuur (bevraagd 30/06/2026)
- Stedenbouwkundig attest - bron: Lokaal Bestuur (bevraagd 30/06/2026)
- As-built attest - bron: Lokaal Bestuur (bevraagd 30/06/2026)
- Planologisch attest - bron: Lokaal Bestuur (bevraagd 30/06/2026)
- Splitsing - bron: Lokaal Bestuur (bevraagd 30/06/2026)
- Vergunningstoestand - bron: Lokaal Bestuur (bevraagd 30/06/2026)

3. Milieu

Zoneringsplan

Bestemming: Centraal gebied

 https://www.geopunt.be/kaart?app=Geopunt-kaart_app&kaart=zoneringsplan%3A%20centraalgebied%7Czoneringsplan%3A%20clusters&perceel=41018A0729/00Y000&basemap=grb_grijs

bron: Vlaamse Milieumaatschappij (bevraagd 25/06/2026)

Niet van toepassing:

- Risicolocaties - bron: Openbare Vlaamse Afvalstoffenmaatschappij (bevraagd 25/06/2026)

4. Natuur

Mogelijks verleende het Agentschap voor Natuur en Bos kapmachtigingen voor dit perceel. Deze informatie is nog niet digitaal te verkrijgen. Een aparte opzoeking in de databank van het Agentschap voor Natuur en Bos is hiervoor noodzakelijk. Voor meer informatie, neem contact op met natuurenbos@vlaanderen.be.

Overstromingsgevoeligheid

Beheerd door:

Provincie Oost-Vlaanderen

Perceel: A - Geen overstroming gemodelleerd

Intense neerslag (pluviaal): A - Geen overstroming
gemodelleerd

Vanuit waterlopen (fluviaal): A - Geen overstroming
gemodelleerd

Kustoverstroming (zee): A - Geen overstroming
gemodelleerd

Gebouwen: A - Geen overstroming gemodelleerd

Intense neerslag (pluviaal): A - Geen overstroming
gemodelleerd

Vanuit waterlopen (fluviaal): A - Geen overstroming
gemodelleerd

Kustoverstroming (zee): A - Geen overstroming
gemodelleerd

Gebouw 20602120: A - Geen overstroming gemodelleerd

Intense neerslag (pluviaal): A - Geen overstroming
gemodelleerd

Vanuit waterlopen (fluviaal): A - Geen overstroming
gemodelleerd

Kustoverstroming (zee): A - Geen overstroming
gemodelleerd

Gebouw 12857996: A - Geen overstroming gemodelleerd

Intense neerslag (pluviaal): A - Geen overstroming
gemodelleerd

Vanuit waterlopen (fluviaal): A - Geen overstroming
gemodelleerd


Kustoverstroming (zee): A - Geen overstroming
gemodelleerd

<https://waterinfo.vlaanderen.be/informatieplicht?capakey=41018A0729/00Y000>

https://www.geopunt.be/kaart?app=Geopunt-kaart_app&kaart=Overstromingsgevoelige%20gebieden%20pluviaal%7COverstromingsgevoelige%20gebieden%20fluviaal%7COverstromingsgevoelige%20gebieden%20vanuit%20de%20zee&perceel=41018A0729/00Y000&basemap=grb_grijs











bron: Vlaamse Milieumaatschappij (bevraagd 25/06/2026)

Grondverschuivingsgevoeligheid : Lage gevoeligheid (klasse 1)

 https://www.geopunt.be/kaart?service=https%3A%2F%2Fwww.dov.vlaanderen.be%2Fgeoserver%2Fwms%3Fayers%3Dgrondverschuivingen%3Agrndversch_gevoeligh&perceel=41018A0729/00Y000&basemap=grb_grijs

bron: Databank Ondergrond Vlaanderen (bevraagd 25/06/2026)

Niet van toepassing:

- Vogelrichtlijngebied - bron: Agentschap voor Natuur en Bos (bevraagd 25/06/2026)
 https://www.geopunt.be/kaart?app=Geopunt-kaart_app&kaart=vogelrichtlijngebieden&perceel=41018A0729/00Y000&basemap=grb_grijs
- Habitatrichtlijngebied - bron: Agentschap voor Natuur en Bos (bevraagd 25/06/2026)
 https://www.geopunt.be/kaart?app=Geopunt-kaart_app&kaart=habitatrichtlijngebieden&perceel=41018A0729/00Y000&basemap=grb_grijs
- VEN en IVON gebied - bron: Agentschap voor Natuur en Bos (bevraagd 25/06/2026)
 https://www.geopunt.be/kaart?app=Geopunt-kaart_app&kaart=Gebieden%20van%20het%20VEN%20en%20het%20IVON&perceel=41018A0729/00Y000&basemap=grb_grijs
- Beschermde duingebied - bron: Agentschap voor Natuur en Bos (bevraagd 25/06/2026)
 https://www.geopunt.be/kaart?app=Geopunt-kaart_app&kaart=duin&perceel=41018A0729/00Y000&basemap=grb_grijs
- Beschermde waterwinningsgebied - bron: Vlaamse Milieumaatschappij DOV (bevraagd 25/06/2026)
 https://www.geopunt.be/kaart?app=Geopunt-kaart_app&kaart=Grondwaterwingebieden%20en%20beschermingszones&perceel=41018A0729/00Y000&basemap=grb_grijs
- Overstromingsgebied en oeverzone - bron: Vlaamse Milieumaatschappij (bevraagd 25/06/2026)
 https://www.geopunt.be/kaart?app=Geopunt-kaart_app&kaart=Overstromingsgebieden%20en%20oeverzones%20Integraal%20Waterbeleid&perceel=41018A0729/00Y000&basemap=grb_grijs
- Risicozone voor overstromingen - bron: Vlaamse Milieumaatschappij (bevraagd 25/06/2026)
 https://www.geopunt.be/kaart?app=Geopunt-kaart_app&kaart=Risicozones%20voor%20overstromingen%3A%20Nieuwe%20en%20bevestigde%20risicozones&perceel=41018A0729/00Y000&basemap=grb_grijs
- Signaalgebied - bron: Vlaamse Milieumaatschappij (bevraagd 25/06/2026)
 https://www.geopunt.be/kaart?app=Geopunt-kaart_app&kaart=Signaalgebieden&perceel=41018A0729/00Y000&basemap=grb_grijs
- Natuurbeheerplan - bron: Agentschap voor Natuur en Bos (bevraagd 25/06/2026)
 https://www.geopunt.be/kaart?app=Geopunt-kaart_app&kaart=Natuurbeheerplannen&perceel=41018A0729/00Y000&basemap=grb_grijs
- Kapmachtiging - bron: Lokaal Bestuur (bevraagd 30/06/2026)
- Natuurinrichtingsproject - bron: Vlaamse Landmaatschappij (bevraagd 25/06/2026)
 https://www.geopunt.be/kaart?app=Geopunt-kaart_app&kaart=Natuurinrichtingsprojecten&perceel=41018A0729/00Y000&basemap=grb_grijs

5. Grond- en pandenbeleid

We geven volgende inlichtingen mee voor alle gebouweenheden gelegen op het aangevraagde perceel: 'Herstelvordering', 'Conformiteitsattest' en 'Onbewoond & ongeschikt'. Het is aan de aanvrager om zelf de nodige interpretatie te doen.

Conformiteitsattest gekend voor 'Woning op 1ste en 2de verdieping'

Hunnegemstraat 43, 9500 Geraardsbergen

 https://www.geopunt.be/kaart?app=Geopunt-kaart_app&kaart=Woningen%20met%20een%20conformiteitsattest&perceel=41018A0729/00Y000&basemap=grb_grijs

bron: Wonen in Vlaanderen (bevraagd 25/06/2026)

Niet van toepassing:

- Onbewoonbare en ongeschikte woning - bron: Wonen in Vlaanderen (bevraagd 25/06/2026)
 https://www.geopunt.be/kaart?app=Geopunt-kaart_app&kaart=Vlaamse%20inventaris%20van%20ongeschikte%20en%20onbewoonbare%20woningen&perceel=41018A0729/00Y000&basemap=grb_grijs
- Herstelvordering - bron: Wonen in Vlaanderen (bevraagd 25/06/2026)
 https://www.geopunt.be/kaart?app=Geopunt-kaart_app&kaart=Panden%20met%20een%20herstelvordering&perceel=41018A0729/00Y000&basemap=grb_grijs
- Leegstaande en verwaarloosde gebouwen - bron: Lokaal Bestuur (bevraagd 30/06/2026)
- Leegstaande en verwaarloosde bedrijfsruimten - bron: Departement Omgeving (bevraagd 25/06/2026)
 https://www.geopunt.be/kaart?service=https%3A%2F%2Fwww.mercator.vlaanderen.be%2Fraadpleegdienstenmercatorpubliek%2Fows%3Flayers%3Dlu%3Alu_leegbdr&perceel=41018A0729/00Y000&basemap=grb_grijs
- Brownfield - bron: Agentschap Innoveren en Ondernemen (bevraagd 25/06/2026)
 https://www.geopunt.be/kaart?app=Geopunt-kaart_app&kaart=brownf&perceel=41018A0729/00Y000&basemap=grb_grijs
- Bedrijventerrein - bron: Agentschap Innoveren en Ondernemen (bevraagd 25/06/2026)
 https://www.geopunt.be/kaart?app=Geopunt-kaart_app&kaart=Bedrijventerrein&perceel=41018A0729/00Y000&basemap=grb_grijs
De contouren van de bedrijventerreinen volgen zo veel mogelijk de meest recentste bestemmingsplannen uit de ruimtelijke ordening. Bij grote afwijkingen ten opzichte van de reële situatie op het terrein worden andere grenzen gevolgd. Er zijn geen juridische gevolgen verbonden aan het feit of een perceel al dan niet binnen een bedrijventerrein gelegen is.
- Onbebouwde percelen - bron: Lokaal Bestuur (bevraagd 30/06/2026)
- Aankoop of gebruik gemeenteground - bron: Lokaal Bestuur (bevraagd 30/06/2026)
- Besluit burgemeester inzake openbare veiligheid - bron: Lokaal Bestuur (bevraagd 30/06/2026)
- Verbod tot permanent wonen - bron: Lokaal Bestuur (bevraagd 30/06/2026)

6. Onroerend erfgoed

Onroerend erfgoed: 'Historische stadskern van Geraardsbergen' - 11889

Geldig van 19/02/2016

Type: Archeologische zone, vastgesteld

 https://www.geopunt.be/kaart?app=Geopunt-kaart_app&kaart=Aanduidingsobjecten&perceel=41018A0729/00Y000&basemap=grb_grijs

 <https://id.erfgoed.net/aanduidingsobjecten/11889>

bron: Onroerend Erfgoed (bevraagd 25/06/2026)

Niet van toepassing:

- Lokaal onroerend erfgoed - bron: Lokaal Bestuur (bevraagd 30/06/2026)

7. Erfdienstbaarheden

Het lokaal bestuur vult de wettelijke erfdienstbaarheden van openbaar nut in voor zover ze bij hen gekend zijn. Het is aan de aanvrager om indien nodig bijkomende opvragingen te doen (bv. bij nutsmaatschappijen).

Opgelet: naast wettelijke erfdienstbaarheden van openbaar nut kunnen ook natuurlijke, conventionele of private erfdienstbaarheden van toepassing zijn die niet opgenomen zijn.

Niet van toepassing:

- Wettelijke erfdienstbaarheid van openbaar nut - bron: Lokaal Bestuur (bevraagd 30/06/2026)

8. Gemeentelijke heffing

Mogelijks worden niet alle relevante inlichtingen over gemeentelijke heffingen door het lokaal bestuur opgenomen in dit dossier. Consulteer de gemeentelijke website of contacteer het lokaal bestuur voor meer informatie.

Opgelet: naast gemeentelijke kunnen ook federale en gewestelijke heffingen van toepassing zijn die niet opgenomen zijn.

Niet van toepassing:

- Gemeentelijke heffing - bron: Lokaal Bestuur (bevraagd 25/06/2026)

Toelichting bij 'Vastgoedinlichtingen voor overdracht'

Deze dataset bevat bij de Vlaamse overheid beschikbare vastgoedinformatie afkomstig uit bronnen van informatieverstrekkers.

'Vastgoedinlichtingen voor overdracht' bevat mogelijks niet alle benodigde informatie om aan de informatieverplichtingen van een aanvrager (of zijn opdrachtgever) in het kader van een vastgoedtransactie te voldoen. Het is de verantwoordelijkheid van de aanvrager (bv. koper, notaris of vastgoedmakelaar) om de informatie te controleren en waar nodig verdere opzoekingen en opvragingen te doen.

De vastgoedinformatie (inlichtingen) wordt (worden) ter beschikking gesteld door verschillende informatieverstrekkers: hetzij de lokale besturen zelf (decentraal), hetzij bepaalde agentschappen of departementen van de Vlaamse Overheid (centraal).

Elke informatieverstrekker is verantwoordelijk voor zijn datakwaliteit. In het algemeen overzicht van de inlichtingen op de gebruikersomgeving kan de informatieverstrekker van de specifieke inlichting geconsulteerd worden. De inlichtingen waar centrale bronnen de informatieverstrekkers zijn, worden automatisch verrijkt door het Vastgoedinformatieplatform. Het Vastgoedinformatieplatform doet een automatische bevraging van de centrale bronnen (informatieverstrekkers) met een negatieve perceelbuffer tot 0,2 meter om te vermijden dat er door aanpassingen aan de percelenkaart van het Grootchalig Referentiebestand kaartlagen aangesproken worden die tot andere percelen behoren. In uitzonderlijke gevallen is het toch mogelijk dat door geometrische onnauwkeurigheden onvolledige of incorrecte informatie wordt meegegeven. Het is aan de aanvrager om zelf in te schatten wat de impact is op het bevraagde perceel en het gebruik van de vastgoedinformatie(inlichtingen).

Alle vastgoedinformatie (inlichtingen) wordt (worden), tenzij anders aangegeven in de velden van de inlichting, op dit moment aangeboden op perceelniveau (bv. bij inlichtingen onbewoond en ongeschikt, conformiteitsattest en herstellvordering wordt er nog geen rekening gehouden met de door de aanvrager geselecteerde gebouweenheid). U dient zelf na te gaan wat de impact hiervan is voor het bevraagde perceel en het gebruik van de vastgoedinformatie(inlichtingen).

'Vastgoedinlichtingen voor overdracht' bevat verplichte (standaard opgenomen) en optionele (niet standaard door elk lokaal bestuur opgenomen bv. gemeentelijke heffingen, erfdienstbaarheden, ...) vastgoedinformatie. Per inlichting zijn er verplichte (standaard opgenomen) en optionele (niet standaard door elk bestuur opgenomen) velden. De aanvrager dient contact op te nemen met de informatieverstrekker voor eventuele benodigde ontbrekende informatie.

Voor bepaalde inlichtingen maken we het mogelijk om via de toegevoegde link naar de Geopunt-kaart een visuele interpretatie te doen. Deze kaart is dynamisch waardoor het mogelijk is dat de visualisatie verschilt van het oorspronkelijk opgehaalde informatie zoals weergegeven in de PDF.

Wenst u meer duiding over wat elke rubriek en elke inlichting precies inhoudt? Bekijk dit overzicht en klik door op de naam ervan voor meer informatie. Link overzicht: <https://docs.athumi.eu/vip/help/overzicht-van-de-inlichtingen>

Heeft u inhoudelijke vragen over de aangeleverde vastgoedinformatie (inlichtingen)? Neem contact op met de informatieverstrekker van de betreffende inlichting (te vinden in het overzicht uit het vorige punt en op deze pagina <https://docs.athumi.eu/vip/help/contactinformatie-voor-inhoudelijke-vragen>).

Heeft u het vermoeden dat bepaalde informatie niet correct is? Vraag een nazicht op via het bevoegde lokale bestuur.

Deze en meer gebruikersvoorwaarden zijn na te lezen op de Vastgoedinformatieplatform Gebruikersvoorwaarden: <https://athumi.eu/algemene-voorwaarden>.

Al deze koppelingen zijn ook terug te vinden op <https://athumi.eu/algemene-voorwaarden>.

Indien u verdere vragen heeft over deze gebruiksvoorwaarden, kan u contact opnemen met ons via: vip@athumi.eu